

■ \* 0 % !

INTENTAREMOS  
QUE VUESTRO INTERÉS  
NO DECAIGA  
DURANTE TODA LA EXPOSICIÓN.  
AL MENOS,  
ESE ES NUESTRO DESEO

A.P.D.J.

*Madrid 22 de abril de 1999*

## TEXTOS

**Un texto de la época visigótica asegura que:**

**El Apóstol Santiago predicó en España**

**Martirio en Jerusalem 42 d.J.C.**

**Su cuerpo trasladado a España,  
recibe sepultura en los confines de la Tierra**

## SIGLO IX

**El eremita Pelagio escucha unos cánticos,  
y ve unas misteriosas luces.**

**Todo procede del impenetrable bosque  
Libredom.**

**Con Teodomiro, obispo de Iria Flavia  
descubre los restos del Apóstol**

**Iria Flavia es la actual Padrón**

## **EL CAMINO**

**Entre el Pirineo, el valle del Ebro y Galicia  
se inició el camino**

**Los pererinos usaron  
las viejas rutas prehistóricas.  
Por ellas habían pasado suevos y vándalos  
Caminos y calzadas romanas**

**Por ellas se llegaba desde  
Briviesca hasta Astorga**

**El camino no era fácil  
Las correrías de Almanzor eran corrientes**

**Tras el año 1000 el camino se afianza  
Surgen los apoyos monárquicos  
Las bulas Papales  
Los impulsos monacales**

**y**

**La creación de las órdenes militares**

## **DOS PASOS IMPOTANTES**

### **LAS ÓRDENES MILITARES**

**Bajo su protección se construyen puentes,  
hosterías, hospitales.**

**Aumenta la seguridad para los peregrinos**

**Queda un legado artístico que hoy asombra a  
los que podemos admirarlo**

### **FRANCIA**

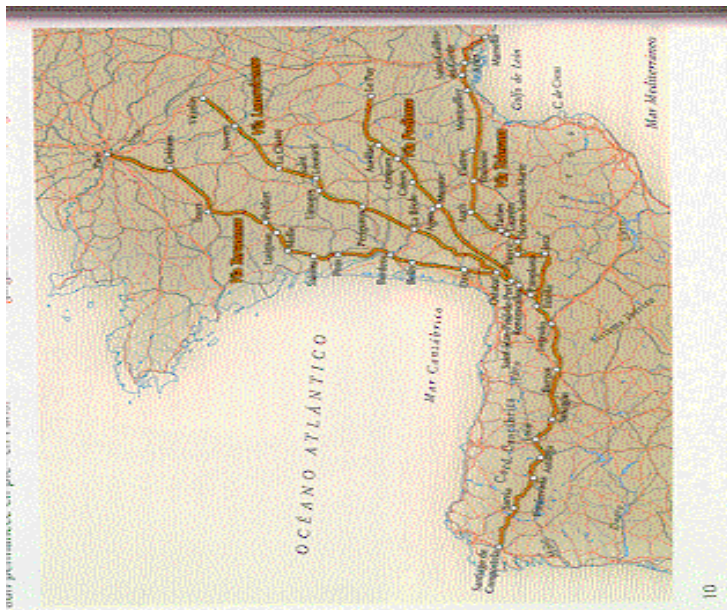
**Rodescalco: Obispo de Tuy  
Primer nombre francés conocido como  
peregrino en el siglo X.**

**Ameriyc Picaud : Presbítero francés  
Se escribe el Códice Calixtino que Ameriyc  
cede su autoría al Papa Calixto II.**

**Este presbítero, enamorado de Santiago  
se quedó como canónigo y tesorero  
en al Catedral Compostelana**

**En el Codice se dan las dos principales rutas  
que desde Francia concurren en  
Puente la Reina**

**La maravilla del Pirineo Aragonés  
y las construcciones que jalonan este paso  
se bastan por si solas para atraer  
al caminante**



1º

**San Martín de Tours, Paris.**

Vía "Turonensis"

2º

**Abadía de  
Madeleine de  
Vezelay**

Vía "Lemovicense"

3º

**Notre Dame du Puy.** Via Podensis

4º

**Arles-Toulouse.**

Vía Tolosana

## **EUROPA**

**Semidormida en el sopor de la  
Alta Edad Media**

**Los musulmanes ocupaban Jerusalem  
y  
estaban con su máximo esplendor  
militar, cultural y artístico.**

**Venir a Compostela a orar ante los restos**

**del Apóstol, representa el paso adelante.**

**Gentes de todo el orbe cristiano se dirigen a  
Compostela.**

**A Finis Terrae, donde el mundo acaba y  
empieza lo tenebroso y desconocido.**

**La ruta jacobea se convierte en el camino mas  
transitado de  
EUROPA**

## **AMÉRICA**

**Descubrimiento de América :  
Decaen las peregrinaciones  
No obstante;**

**Peregrinos de talla:  
Los Reyes Católicos, Carlos I y Felipe II**

## **INGLATERRA**

**Francis Drake desembarca en Galicia (1589)  
Los monjes esconden las reliquias  
Tan celósamente que se perdió su pista**

## **ACTUALIDAD**

**En 1879 se realizan obras en la Catedral**

**Leon XIII autentifica los restos**

**1985**

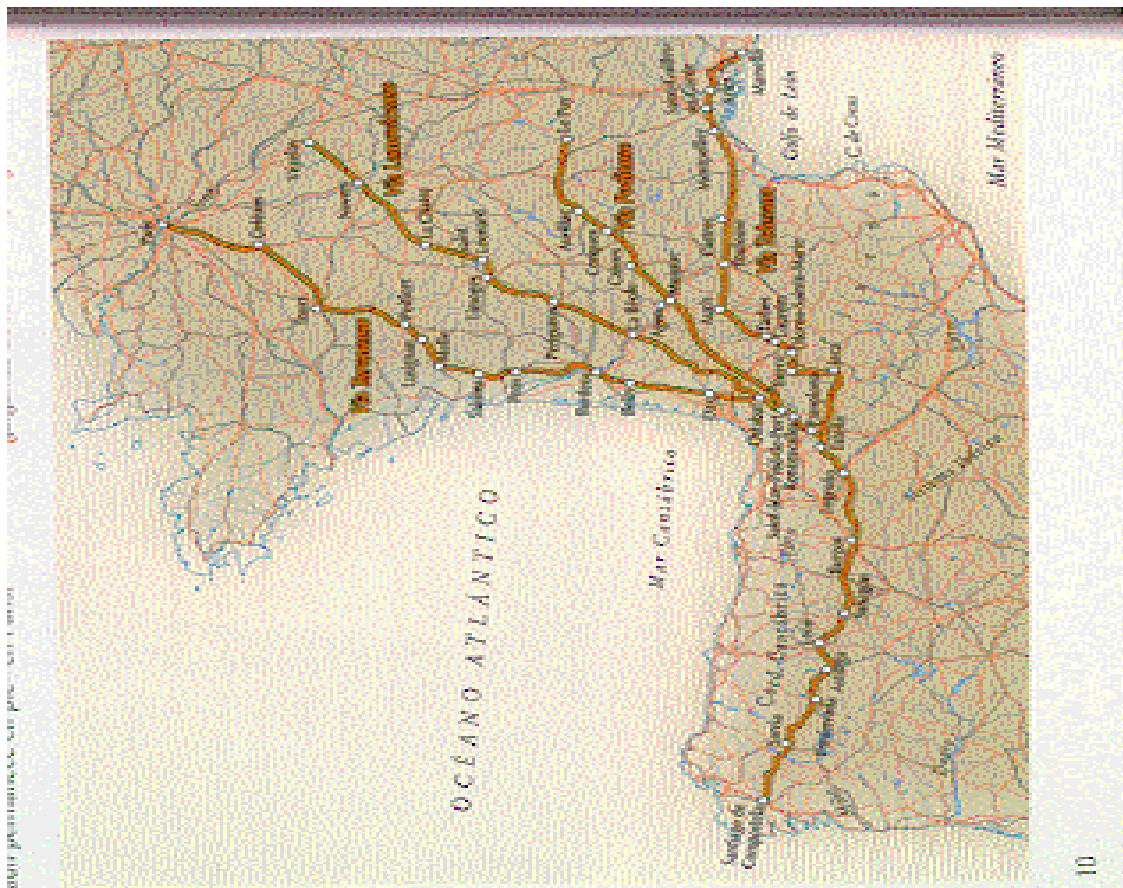
**Santiago de Compostela es declarada  
Patrimonio de la Humanidad**

**El Camino se califica como  
Primer Itinerario Cultural Europeo**

**A Compostela se llega a pié, a caballo,  
en bicicleta**

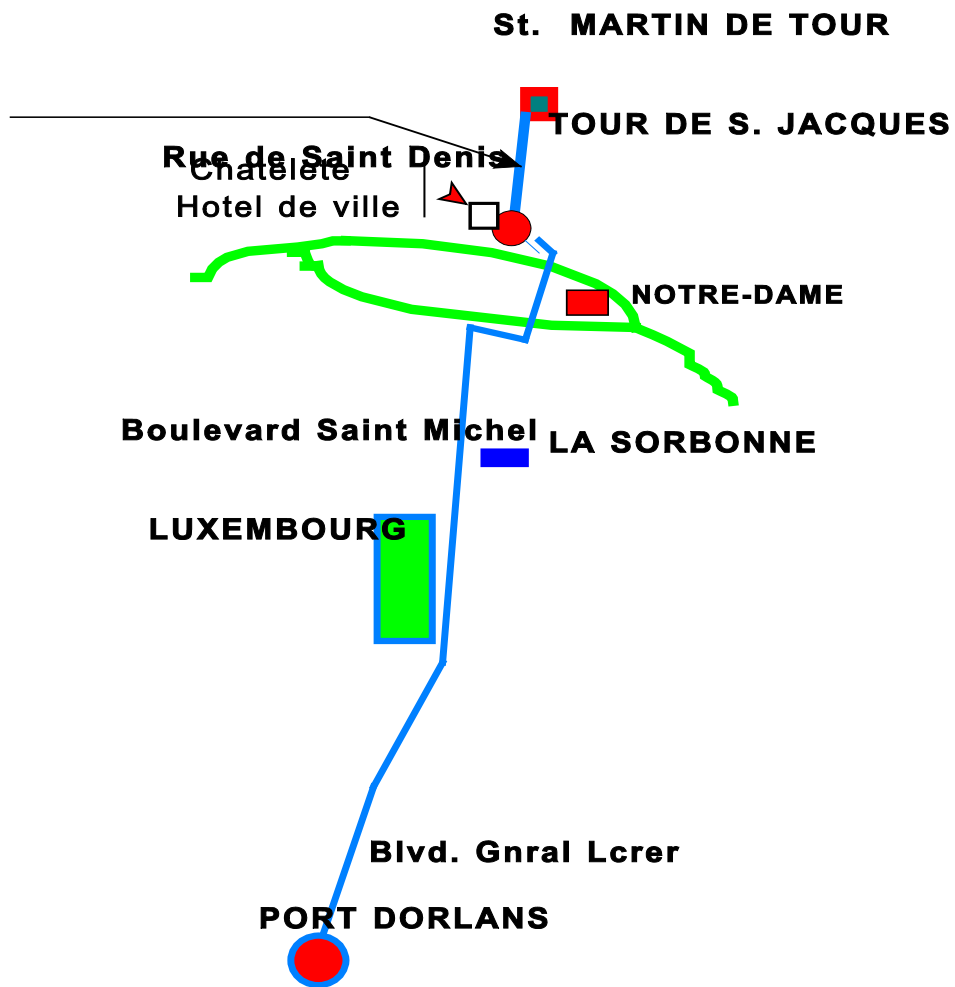
**Incluso en moto o en automóvil  
se puede obtener la Compostela  
que acredita haber hecho mas de 100 Km  
para llegar a la tumba del Santo**





1ª La vía Touronense la usaban los francos y los nórdicos y alemanes que venían del bajo Rin. Salía de San Martín de Tours, bajaban por Saint-Denis y se reunían en la Torre de Santiago (Tour de Sant Jaques) que aun existe en Paris. Pasaban frente a Notre Dame, cruzaban el Sena y por Sain Michel salían de Paris por la Port D'Orleans y se dirigían a Étampes, Orleans y Tours-Poitou donde nació Ameryc. El camino seguía a Poitiers, Landas y Burdeos hasta

**Ostabat**



2ª “Lemovicum” o Vía Lemovicense (también Lemosina). Procedentes de la Champaña, Lorena y Les Ardenes, se reunían en Vezelay. Seguían por Limoges, Périgueus para llegar a

### **Ostabat.**

3ª Salían de Le Puy. Basílica de Notre Dame du Puy, y se le conocía como Vía Podensis. Seguían las gargantas de d’Auvernia (desde el aire se aprecian grandiosas) y llegaban hasta la Abadía de Saint-Pierre de Moissac en Conques. Desde allí seguían hasta

### **Ostabat.**

4ª Salía de Marsella-Arles y era utilizada por los italianos y los que procedían de Oriente. Se conocía como Vía Tolosana. Pasaban por la Provenza, Montpellier, el Languedoc y finalmente Toulouse. Esta vía se dirigía hacia el Sur para pasando por Tarbes y Borce entrar en Aragón por el Pirineo y llegar a

## Jaca.

---

Estas dos entradas son las que dan lugar a las dos rutas que se unen en

### PUENTE LA REINA

#### **Las 12 etapas + la final**

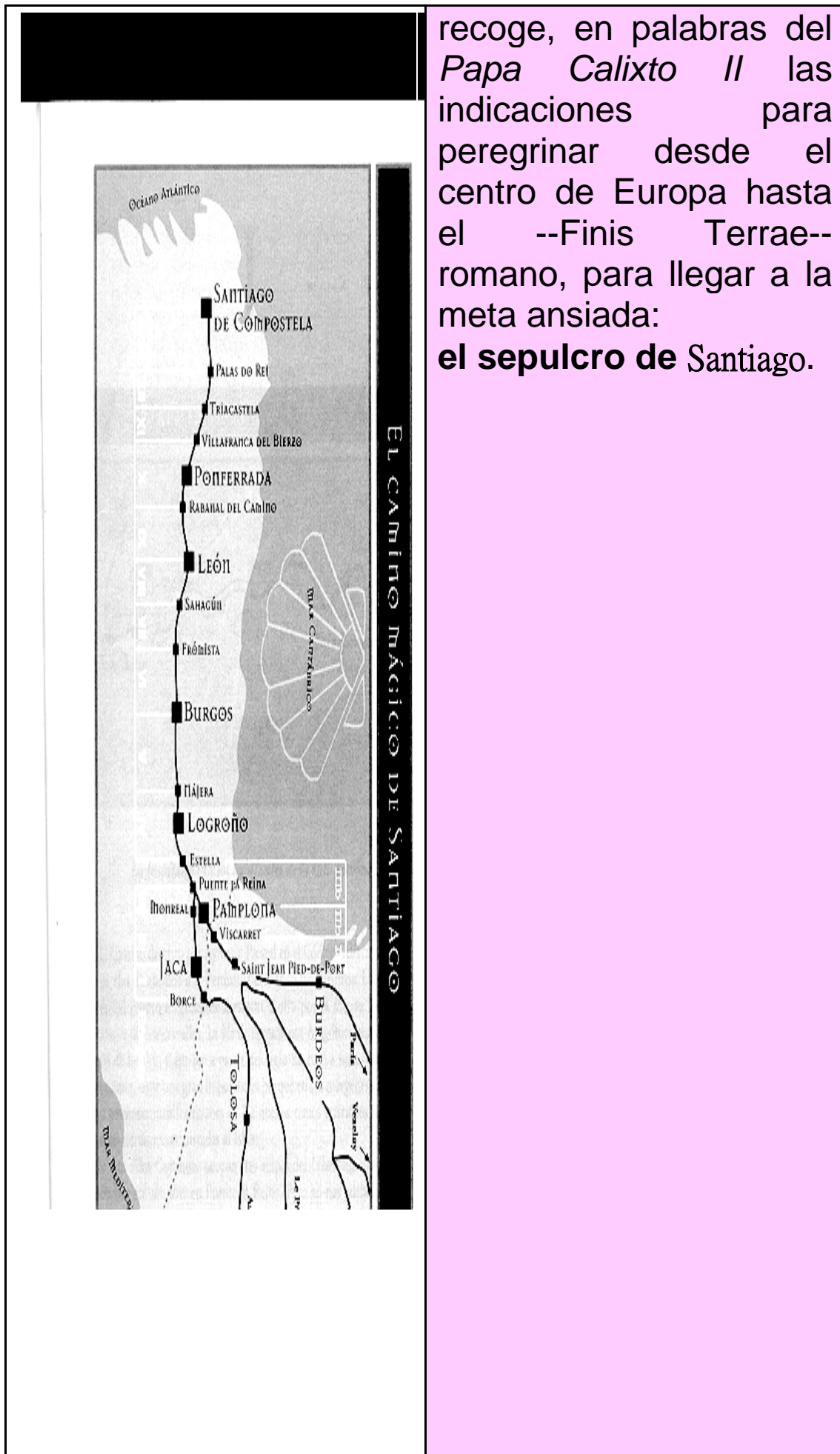
*Según el Códice Calixtino*

La tradición sitúa el camino como la principal ruta de Europa desde el la traslación del cuerpo de Santiago Apóstol en el Siglo I y su posterior descubrimiento en el siglo IX.


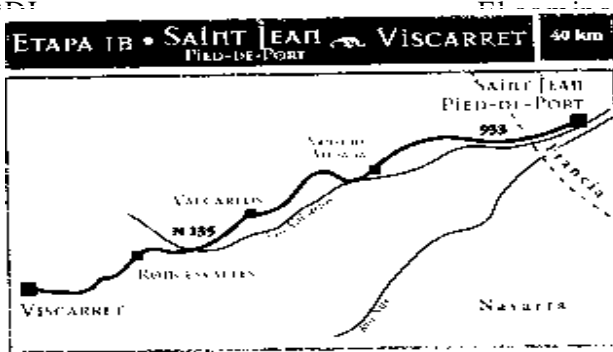
Su recorrido por el norte de la península ibérica nos va poner ante misterios y enigmas históricos de todo tipo.

En los cerca de 1000 Km que separan el Pirineo de Compostela se encuentra el peregrino con restos de todos los pueblos que han habitado la península: celtas, íberos, fenicios, romanos, visigodos, árabes,...

La mejor guía para recorrer el camino, es el Códice Calixtino que



recoge, en palabras del *Papa Calixto II* las indicaciones para peregrinar desde el centro de Europa hasta el --Finis Terrae-- romano, para llegar a la meta ansiada: **el sepulcro de Santiago.**



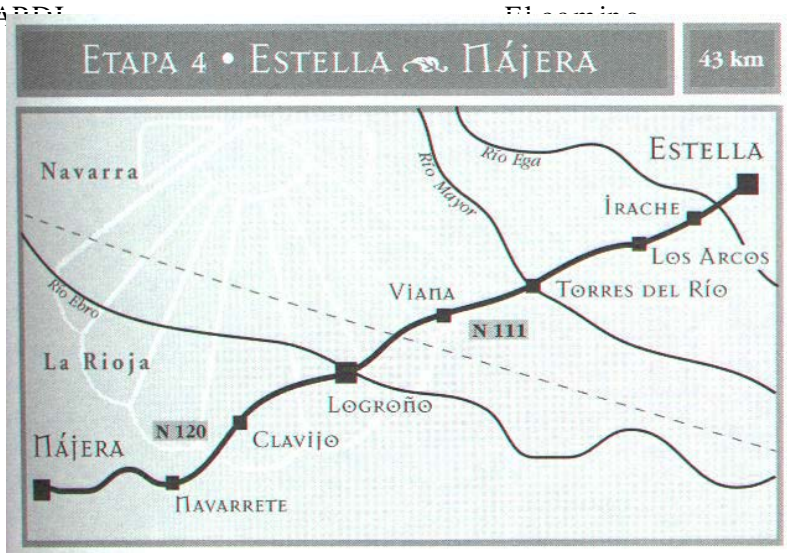
**Saint Jean Pied-de-Port**  
Arméguy (*aduana*)  
Valcarlos  
**Roncesvalles**

# Viscarret









**Estella**  
Irache  
Los Arcos  
Torres del Río

Viana  
Logroño  
Clavijo  
Navarrete  
**Nájera**



Palacio Real de Estella

## Clavijo

Nájera

<b>Roncesvalles</b> <b>Burguete</b> <b>Espinal</b> <b>Alto de Mezquíriz</b> <b>Viscaret</b> <b>Alto del Erro</b> <b>Agorreta</b> <b>Zubri</b> <b>Esquiroz</b>	<b>Borce</b> <b>Candanchú</b> <b>Rioseta</b> <b>Villamúa</b> <b>Aruejo</b> <b>Castllejo</b> <b>Jaca</b> <b>San Juan de la Peña</b> <b>Berdúm</b>

<b>Larrasoaña</b> <b>Aquerreta</b> <b>Zuriain</b> <b>Zabaldica</b> <b>Villava</b> <b>Burlada</b> <b>Pamplona</b> <b>Cizur (Mayor y Menor)</b> <b>Guenduláin</b> <b>Astrain</b> <b>Alto del Perdón</b> <b>Uterga</b> <b>Zariquiegui</b> <b>Banos</b>	<b>Escó</b> <b>Yesa</b> <b>-- Monastero de Leyre</b> <b>-- Javier</b> <b>-- Sangüesa</b> <b>Liédema</b> <b>Monreal</b> <b>Tiebas</b> <b>Emériz</b> <b>Eunate</b> <b>Banos</b>
<b>PUENTE LA REINA</b>	
Cirauqui Lorca Estella	
<i>Hasta aquí se cumplen según el código las 3 primeras etapas</i>	

<b>4ª Etapa</b>  Estella Irache Los Arcos Torres el Río Viana Logroño Clavijo Navarrete Nájera	
<b>5ª Etapa</b> Nájera	

Santo Domingo de la Calzada Redecilla del Camino Villafranca- -Montes de Oca San Juan de Ortega Atapuerca Burgos  6ª Etapa	
--	--

## Etapas

## Elección

1ª B

Pág. 73 grande Torr. Felipe II

Pág. 73 grande Somport

2ª B

Pag. 80 grande atedral Jaca

Pág. 84 grande S.Juan-Peña

3ª B

86 Leyre y 88 Sanüesa

91 Foz y 93 Eunate

1ª A

96 Roncesvalles

2ª

26 y 29 pequeño

3ª

103 grande, puente Magdalena Pamplona

43 pequeño Zizur Menor

47 Alto del perdón

52 Puente de la Reina

113 y 120 Estella

